


АДМИНИСТРАЦИЯ ГОРОДСКОГО ПОСЕЛЕНИЯ ДЕДОВСК  
ИСТРИНСКОГО МУНИЦИПАЛЬНОГО РАЙОНА МОСКОВСКОЙ ОБЛАСТИ




**СЕРГЕЙ МАМАЕВ**

# **ДЕДОВСК**

**ВЕК ПЕРЕМЕН**

**ТОМ ПЕРВЫЙ**



МОСКВА  
2015

УДК 908(470+571)  
ББК 63.3(2)6  
М 22

**М 22 Мамаев Сергей Юрьевич.**  
**Дедовск. Век перемен. Том первый.** –  
М.: Издательство «Перо», 2015 – 152 с.

ISBN: 978-5-00086-839-3 (Общ.)  
ISBN: 978-5-00086-840-9 (Т.1)

В книге на обширном фактическом материале представлена история подмосковного города Дедовск, появление и формирование которого происходило в беспокойном XX веке.

Исторические очерки основаны на архивных документах, публикациях и воспоминаниях старожилов. Значительная часть изобразительного материала, представленного в книге, собрана из архивных фондов и частных коллекций и прежде нигде не публиковалась.


Издание адресовано широкому кругу читателей.

УДК 908(470+571)  
ББК 63.3(2)6

© Сергей Юрьевич Мамаев (текст, оформление), 2015

*Настоящее издание выпущено по договору  
о передаче исключительных авторских прав*

ISBN: 978-5-00086-839-3 (Общ.)  
ISBN: 978-5-00086-840-9 (Т.1)



## ОТ АВТОРА

*«Россия столь обширна и неизмерима своими местами, заселенными и незаселенными, что представляет трудолюбию многих лиц, долгие задачи и занятия».* Так начинается изданный в 1852 году Карлом Нистремом «Указатель селений и жителей уездов Московской губернии». История большинства российских населенных пунктов столь богата, что порой у исследователей уходят долгие годы на ее изучение. Ярким примером этого является молодой и растущий подмосковный город Дедовск.

Первые поселения на территории современного Истринского района упоминаются в духовной грамоте великого князя Московского Ивана Калиты, написанной примерно в 1339 году. В XIV веке земли вокруг Москвы на север и запад заселялись быстрее других. Вторая половина XV и первая половина XVI века стали временем экономического развития и интенсивного заселения Подмоскovie. Местность вокруг будущего города была болотистой, тогда здесь располагались лишь пустоши, а первые известные упоминания о деревнях Дедово (Дедково) и Аксеновка относятся к 1623 году – времени царствования первого из рода Романовых царя Михаила Федоровича.

В дальнейшем рядом появились и другие населенные пункты вдоль Волоколамского тракта – Обручаиха, Талицы. В более уединенных местах стали возникать господские усадьбы, а с открытием в начале XX века Виндавской железной дороги окрестности Дедова превратились в популярную среди москвичей дачную местность. Но главным толчком к основанию города стало, естественно, строительство прядильно-ткацкой фабрики, вокруг которой рос и развивался рабочий поселок, переименованный в 1940 году в город Дедовск.

В 2015 году город Дедовск отмечает свое 75-летие. К этому празднику и приурочено издание, которое вы держите в своих руках. Это вторая книга, выпущенная мной в серии «Век перемен» (первая посвящена селу Павловская Слобода Истринского района). За несколько месяцев исследований удалось воедино собрать многие материалы по истории города, которые прежде были рассеяны (в том числе и в малодоступных широкому читателю публикациях и архивных фондах). Эта книга – дань уважения и признательности всем поколениям дедовчан, в разное время своим доблестным трудом обустроившим город.

В процессе обработки собранного материала стало понятно, что объем книги получится очень значительным, поэтому было принято решение разделить книгу на два тома. В первом томе представлена краткая история места будущего города в XVII–XIX веках, подробно и детально – история строительства фабрики и развития рабочего поселка, а также первые «годы жизни» Дедовска в статусе города. История города с 1957 года до наших дней будет представлена во втором томе книги.

Помимо общедоступных изданий, в основу книги легли публикации местных газет, таких как «Голос Дедовки», «Истринская стройка», «Знамя труда» и других (всего было изучено более 10 тысяч номеров), а также материалы, подготовленные искусствоведом, руководителем пресс-службы Молодежного общественного движения «Поколение» Константином Борисовичем Косенковым. Его многолетними трудами собраны ценные воспоминания старожилов города, найдены уникальные фотографии из частных коллекций, которые публикуются впервые. Он же при подготовке издания к печати выступил в роли исторического консультанта, культурного аналитика, корректора и литературного редактора.





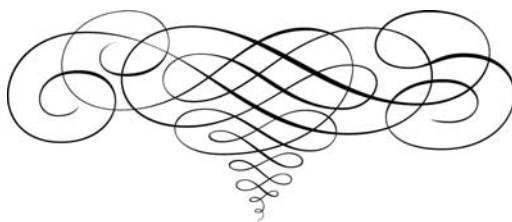
© Сергей Мамаев, 2015

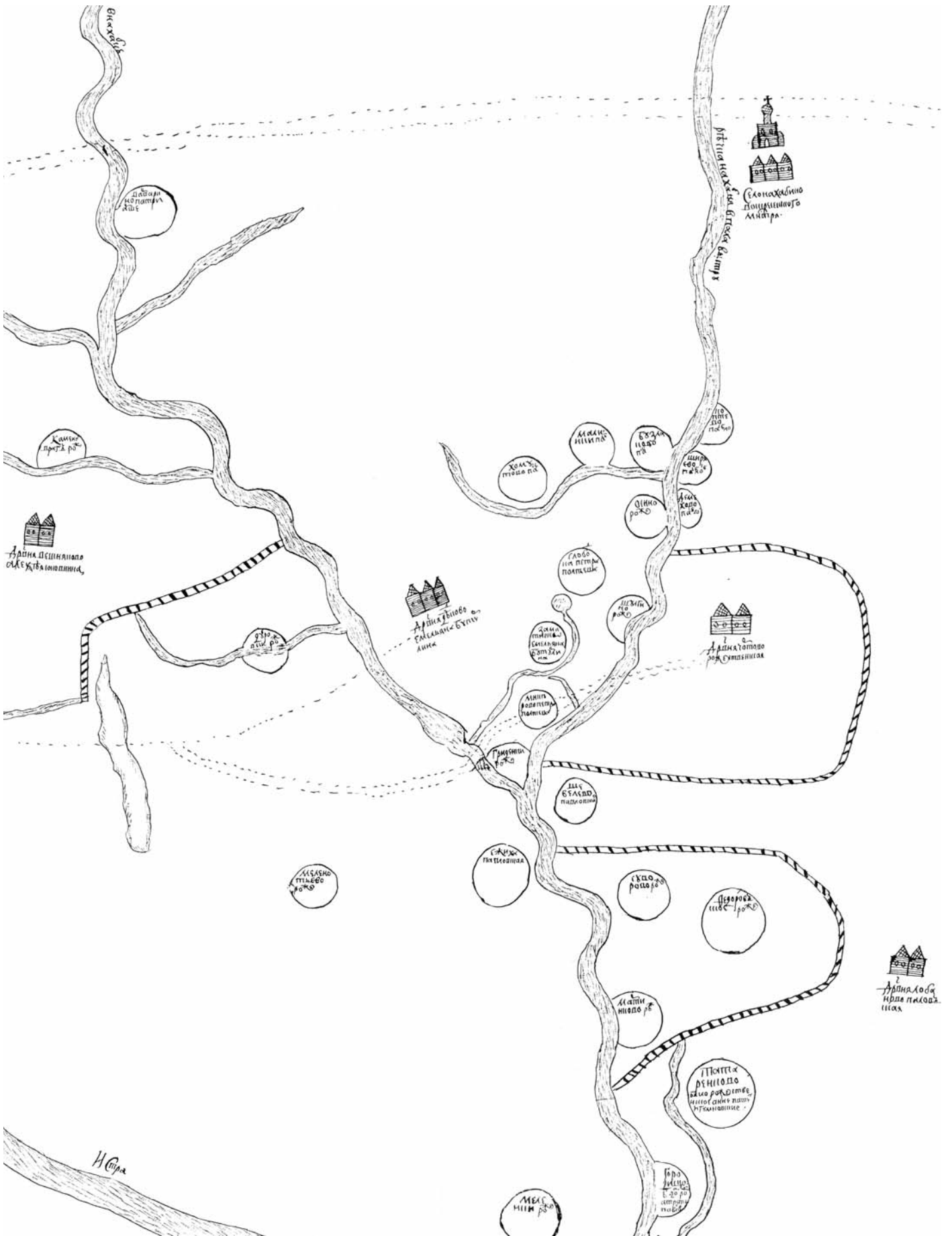
*Вид на довоенную часть города с высоты птичьего полета. Современное фото*

Своими воспоминаниями о городе поделились: ветеран МВД – Георгий Васильевич Анохин; инженер-проектировщик – Сергей Васильевич Бородин; заведующая Дедовской городской библиотекой – Наталья Владимировна Мартынова; кандидат педагогических наук, доцент – Михаил Иванович Мосягин; ученый-геомолог, географ – Ольга Николаевна Тюльпакова и другие жители города. Книгой почета с материалами о выдающихся врачах Дедовской городской больницы любезно поделился ее главный врач – Сергей Валентинович Афонин.


Вклад в создание книги внесли также местные краеведы, передавшие свои наработки и находки по теме исследования. Это житель Дедовска Игорь Игоревич Старичонок, житель Истры Сергей Павлович Носиков и житель Павловской Слободы Александр Николаевич Гольцев. Материал по усадьбе Стуловых любезно предоставил архитектор, усадебовед Евгений Вадимович Полянцев. Помощь в работе в московских архивах оказала Ксения Викторовна Александрова.

За содействие в поиске необходимой информации выражаю признательность сотрудникам Истринской районной библиотеки имени А. П. Чехова, Архивному отделу Администрации Истринского муниципального района в лице начальника отдела Ольги Николаевны Петрушиной и главного специалиста Елены Дмитриевны Давыдовой, Совету ветеранов города Дедовск и лично Надежде Никитичне Скуратович. Отдельную благодарность за поддержку и помощь в сборе информации хочется выразить Главе городского поселения Дедовск Александру Максимовичу Рогачеву, руководителю Администрации городского поселения Наталье Александровне Ботвининой, а также главному специалисту по вопросам градостроительства и архитектуры Владимиру Юрьевичу Валову.





Фрагмент чертежа земель по Истре и Нахабне. Вторая половина XVII века. Из фондов РГАДА



## ЧАСТЬ 1. МЕСТО БУДУЩЕГО ГОРОДА ДЕДОВО И ОКРЕСТНЫЕ СЕЛЕНИЯ

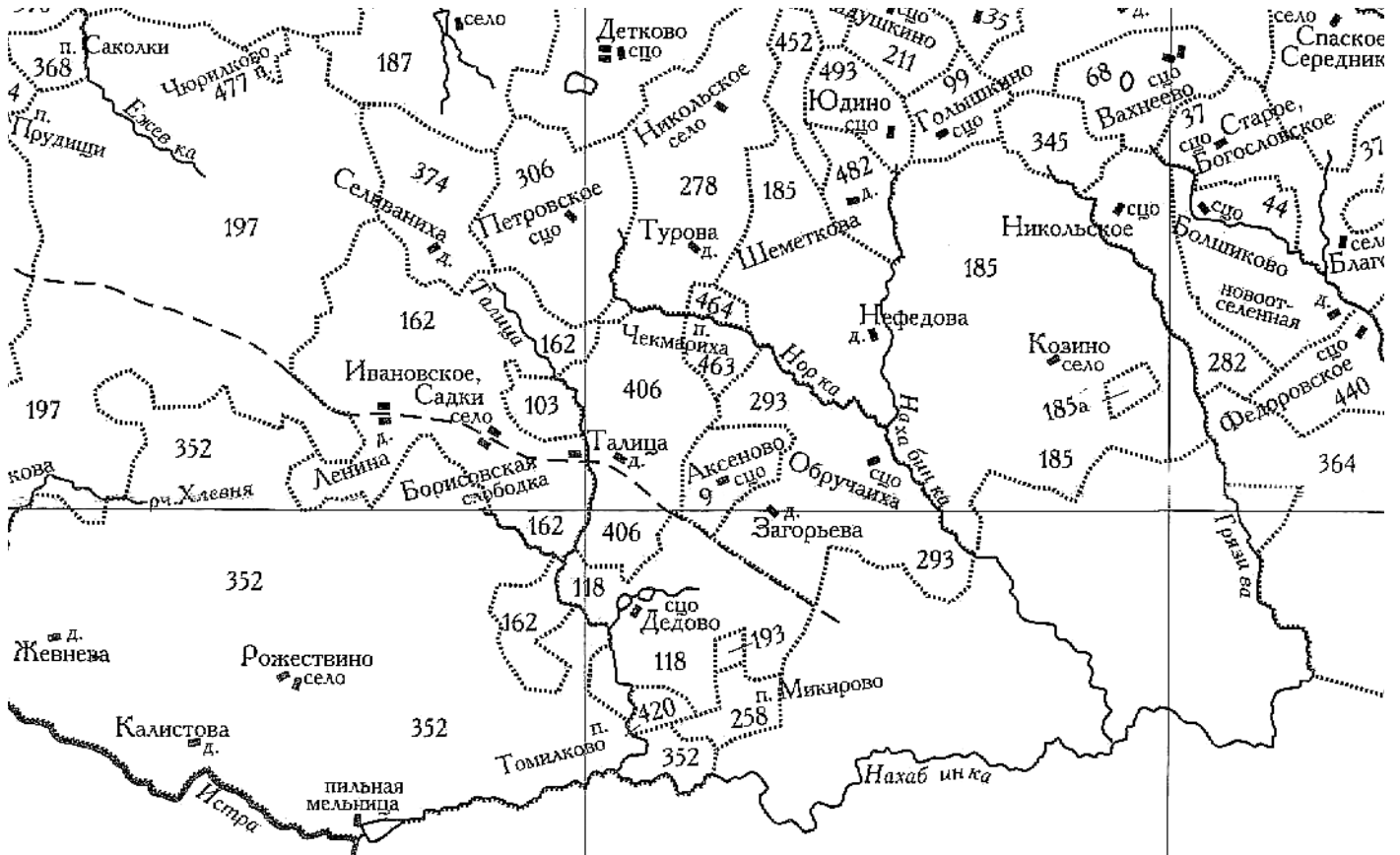
**П**исьменная история селений, на месте которых появился город Дедовск, начинается с писцовой книги начала XVII века. Первое селение – деревня Дедково (Дедово), давшая имя городу, – в 1623 году была «за жилищем за Дмитрием Ивановым сыном Федорова в подмосковном поместье по Государеве грамоте за приписью дьяка Андрея Вареева 130 (1622) году, а в ней двор помещиков, живут деловые люди, да в той же деревне крестьян: во дворе Авдюшко Степанов, во дворе бобыль Самсонко Симанов; да двор делового человека, да к ней же припущены в пашню починок Репин, починок Понарин, пахоты средние земли 39 четвертей, лесом поросли 53 четверти с осминою. А старожилцы про те починки сказали, что те починки бывали выселены тою ж деревни Дедово».

По мнению специалистов, сельцо Дедово (Дедково) основали на рубеже XVI-XVII веков выходцы из деревни Дедово, что находилась в шести километрах севернее. Этим объясняется схожесть названий. Речка, на левом берегу которой находилось сельцо Дедово, за свою историю имела несколько названий. Сначала ее именовали Талицей, затем Бешенкой. На карте середины XIX века это уже речка Вишнеки с



Дедово и окрестности. Фрагмент карты 1766 года

левым притоком – ручьем Вазырза. Современное ее название – Поповка, а левый приток никакого отдельного именованя не имеет. По территории современной дачной окраины города Малиновка также протекает ручей, который в советские годы называли Малиновым. По одной из версий, название этих селений связано с некалендарным личным именем Дед, а вообще слово «дед» образовано по аналогии со словами «мама», «баба», «тетя», то есть по принципу удвоения слогов. В древнерусском языке оно использовалось с XI века в значении «предок», позже появилось много других значений. Дедкой ласково называли домового, дедом – чертополох и даже туман над рекой.



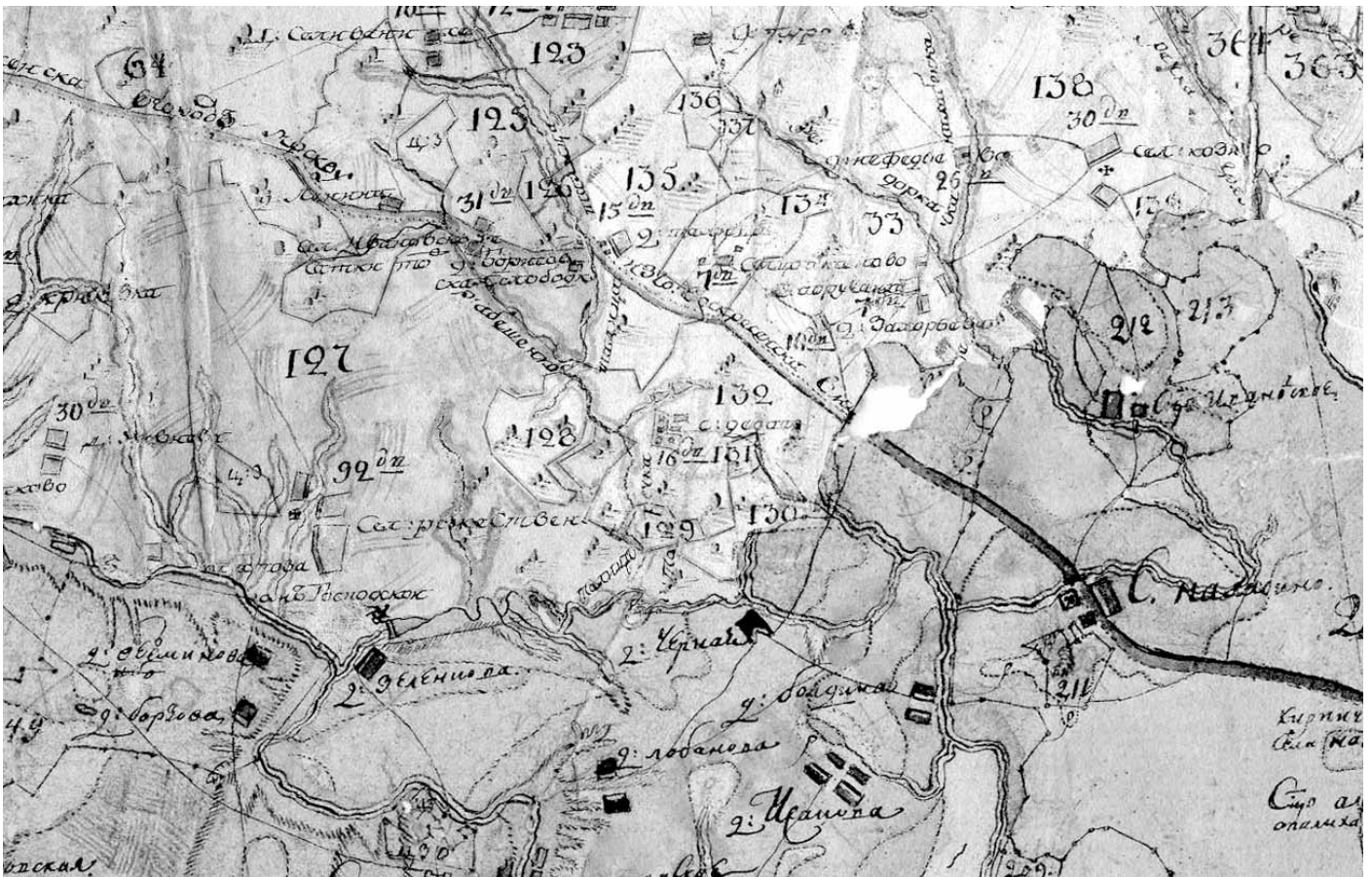
Фрагмент прориси карты Воскресенского уезда 1770 года, составленной В. С. Кусовым

Временами северное Дедово называли Дедковом, а южное Дедково – Дедовом (в разных источниках писали по-разному). Тем не менее, их можно было отличить друг от друга: у них не было единых владельцев, а позднее и находились они в соседних волостях Звенигородского уезда. Путать деревни все чаще стали уже после революции. Поэтому со временем северное Дедово переименовали в Дедово-Талызино – по фамилии первых владельцев, которым принадлежала деревня с ее основания до начала XIX века. Там же в конце XIX века было имение Александры Григорьевны Коваленской, у которой часто гостил ее внук поэт Сергей Соловьев со своим троюродным братом Александром Блоком и другом Андреем Белым.

В 1646 году сельцо Дедово принадлежало дьяку Василию Ключареву, а еще спустя тридцать лет – Федору и Ивану Бутурлиным. В первой половине XVIII века сельцом единолично владел стольник Федор Емельянович Бутурлин. В 1750 году его сын Петр продал Дедово помещикам Зиновьевым. В 1760-1780-х годах Дедово (Дедково) числилось за статским советником Иваном Васильевичем Зиновьевым и его супругой Верой Ивановной. Сельцо и все окрестные селения до крупной административно-территориальной реформы 1714 года входили в Горетов стан Московского уезда.

В той же писцовой книге начала XVII века упоминается еще одно селение, связанное с будущим городом – Аксеновка (Аксеново), что была тогда еще пустошью: «За Посником Монастыревым в поместье пустошь Оксенова на суходоле, а в ней пашни перелогом средние земли 12 четвертей, лесом поросли 52 четверти, сена меж поль 10 копен». Долгое время это место так и оставалось пустошью, лишь к началу XVIII века здесь возникло одноименное сельцо, в котором в 1710 году уже находился двор стольника\* Авраама Федоровича Лопухина и несколько крестьянских дворов с 22 постоянными жителями.

В 1720-х годах в связи с опалой Лопухиных сельцом владел действительный тайный советник граф Петр Андреевич Толстой. Затем вотчину возвратили прежним владельцам: в 1748 году Аксеново принадлежало действительному статскому советнику Федору Авраамовичу Лопухину, а после его смерти – его вдове Вере Борисовне. В 1773 году в сельце Аксеново «на суходоле» числилось 7 дворов, 39 крестьян. Здесь был деревянный господский дом с плодовым садом и пруд. Площадь имения составляла 126,5 десятин (из них 42 десятины пашни). Крестьяне состояли «на изделье» (барщине\*\*), пахали на помещицу 8 десятин.



Дедово и окрестности. Фрагмент карты 1778 года

Третье селение, вошедшее в XX веке в состав города, носило название Обручаиха (Обручевка). Непосредственно рядом с ней находилась исчезнувшая позже деревня Загарьево (Загорьево). Согласно карте 1778 года, эта деревня находилась там, где в начале XX века располагалась уже Обручаиха. А последняя на той же карте – севернее

\* Стольник – дворцовый чин, его обязанностью было обслуживание трапезы государя.

\*\* Барщина – обязательные работы крепостных крестьян в пользу землевладельца.



Загарьева на километр. Следует еще заметить, что Большая Волоколамская дорога в окрестностях Дедова тогда пролегла южнее современного шоссе: примерно там, где сейчас проложена железная дорога.

Бытует легенда, что в первой половине XIX века некий князь Вадбольский выиграл в карты и привез из Волоколамска семьи крестьян Стариковых и Никитиных, которые и стали якобы основателями деревни Обручаиха. На самом деле первое упоминание о вышеуказанных селениях относится к 1704 году: за стольниками Борисом и Ильей Ивановичами Нероновыми числилось сельцо Обручаиха, за стольниками князьями Богданом и Василием Ивановичами Гагариными – сельцо Загарьево. Вскоре оба селения стали уже принадлежать князьям Гагариным.

В 1710 году население Обручаихи состояло только из дворовых (2 семьи) и деловых людей (2 семьи), крестьянских дворов не было. В 1720-х годах двумя сельцами владел князь Василий Иванович Гагарин – действительный статский советник, новгородский губернатор, а в 1748 году – его сын, тоже действительный статский советник, шталмейстер и сенатор князь Сергей Васильевич Гагарин. В 1773 году в сельце Обручаиха и деревне Загарьево было 13 дворов, проживало 78 человек.

К западной границе современного города примыкает деревня Талицы, еще сохранившаяся как самостоятельный населенный пункт, но входящая в состав городского поселения Дедовск. Восточным концом деревня практически слилась с городом, а



Князь Сергей Васильевич Гагарин.  
Художник Ф. С. Рокотов.  
Начало 1770-х годов



Деревни Дедово, Аксеновка и Обручаиха на современной карте

западным упирается в безымянный ныне ручей, который на старых картах назывался Талицей и Базырзой. Слово «талица» означает незамерзающий ручей. В опубликованных писцовых книгах XVI века эта деревня не упоминается, но есть пустошь Северниково, на которой позже возникло это селение.

В дальнейшем Северниково превратилось в деревню Киверники (Талицы), которая в 1646 году принадлежала Федору Михайловичу Толочанову, а в 1678 году – владельцу села Садки, боярину Богдану Матвеевичу Хитрову. По жалованной грамоте конца XVII века деревня Талицы была закреплена за Ново-Иерусалимским монастырем. В 1704 году здесь располагался монастырский двор и 9 крестьянских. После

реформы 1773 года Талицы отошли в ведомство Коллегии экономии. Тогда в деревне в 15 дворах проживали 92 человека.

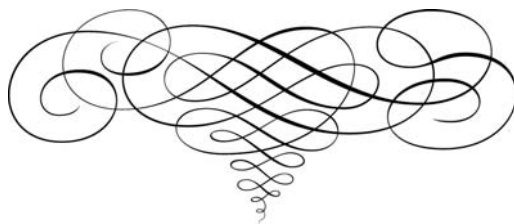
Все вышеперечисленные деревни составляли церковный приход храма Рождества Иоанна Предтечи в селе Садки. История этого селения начинается также в 1623 году с «*деревни Ермолино, Садки тож, на суходоле*». Первый деревянный храм здесь появился в 1699 году по прошению владелицы Аграфены Степановны Урусовой. По церкви село получило и второе название – Ивановское. В 1710-1718 годах селом (вместе с селцом Аксеново) владел Авраам Федорович Лопухин, затем – граф Петр Андреевич Толстой. В 1727 году Садки вернулись к прежним владельцам.


В 1741 году усердием Федора Авраамовича Лопухина в селе был выстроен новый каменный храм, отразивший в себе скупые черты аннинского барокко. Его ядро составляет бесстолпный, двусветный четверик со скругленными углами, с востока и запада – пониженные прямоугольные объемы алтаря и притвора, над которыми возвышались идентичные башенки. Восточная сохранилась до наших дней, а западную в 1830 году сменила трехъярусная ампириная колокольня, завершенная узким шпилем. До наших дней сохранились храм, находящийся рядом с ним липовый и дубовый парк с регулярной планировкой, а также пруд на другой стороне Волоколамского шоссе.

В ходе очередной административной реформы в 1781 году селцо Дедово и окрестные селения (Аксеново, Обручаиха, Загарьево, Талицы) вошли в состав образованного Воскресенского уезда, в 1796 году стали частью Рузского уезда, а позднее вернулись в Звенигородский уезд Московской губернии.



*Храм Рождества Иоанна Предтечи в селе Садки. Середина XX века. Из фондов музея «Новый Иерусалим»*





## СОДЕРЖАНИЕ

*От автора* . . . . . 3

### **Часть 1. Место будущего города**

Дедово и окрестные селения . . . . . 6  
Последний век империи . . . . . 11  
Усадьба Стуловых (Чекмариха) . . . . . 15

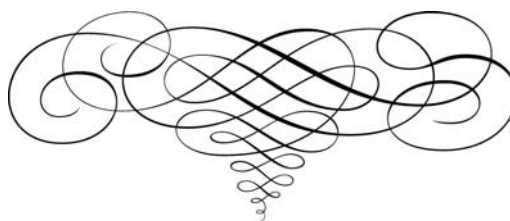
### **Часть 2. Дедовск. Век перемен**

Строительство фабрики . . . . . 21  
Дедовка глазами рабочих . . . . . 44  
Первые годы советской власти . . . . . 52  
«Великий перелом» . . . . . 61  
От рабочего поселка к городу . . . . . 70  
Город текстильной промышленности . . . . . 77  
Жертвы «Большого террора» . . . . . 82  
Великая Отечественная . . . . . 86  
Герой Советского Союза . . . . . 95  
Послевоенное развитие . . . . . 100  
Середина столетия . . . . . 112

Довоенный Дедовск . . . . . 128

*Фотовзгляд Вадима Разумова и Сергея Мамаева*

Источники и литература . . . . . 148



*Официальные партнеры:*



КРАЕВЕДЧЕСКИЙ ПРОЕКТ  
**«УТРАЧЕННЫЙ БОЖИЙ ДОМ»**

**Мамаев Сергей Юрьевич**

**Дедовск. Век перемен.  
Том первый**

Дизайн обложки, верстка оригинал-макета – С. Ю. Мамаев  
Редактор, корректор, исторический консультант – К. Б. Косенков  
Современные фотографии – В. А. Разумов, С. Ю. Мамаев  
Архивные фотографии и чертежи взяты из первоисточников

Издательство «Перо»  
109052, Москва, ул. Нижегородская, д. 29-33, стр. 15, ком. 536  
Телефон: (495) 973-72-28, (495) 665-34-36

Подписано в печать 14.08.2015. Формат 60x84/8.  
Бумага офсетная. Усл. печ. л. 19.  
Тираж 1000 экз. Заказ №468

Отпечатано в ООО «Издательство «Перо»  
в полном соответствии с качеством  
представленных материалов